

# みんなのみなかぜ

## ～住みたい、住み続けたい街～

第 19 号＜保存版＞  
令和 6 年 2 月 1 日  
南風校区運営委員会  
共創プラン推進委員会

### ➤ 南風校区運営委員会の公式LINEアカウントについて

令和 4 年 8 月より南風校区のホームページ（<https://minakaze.net>）を運営しています。月 1 回の回覧板で配布されている情報や臨時で配布される情報、校区内の情報を掲載しています。スマホやタブレットでも閲覧ができます。また、このホームページにアクセスすることで糸島市の新着情報や南風コミセン、学校のホームページ等様々な情報に直接アクセスすることも可能です。また、LINE 公式アカウントを登録していただくことで、タイムリーな情報をご提供いたします。友だち登録を是非よろしくお願いいたします。

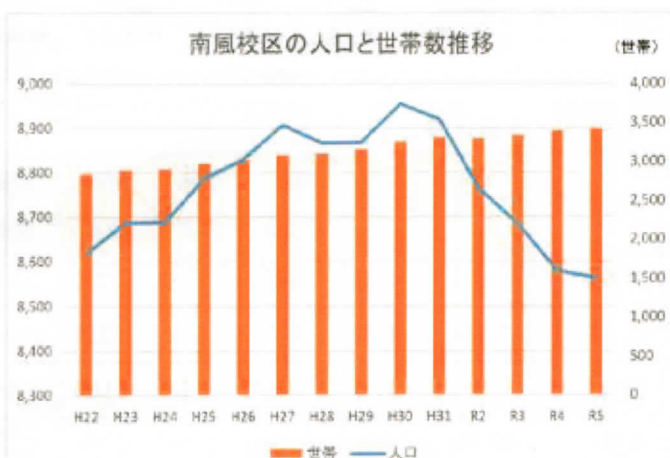
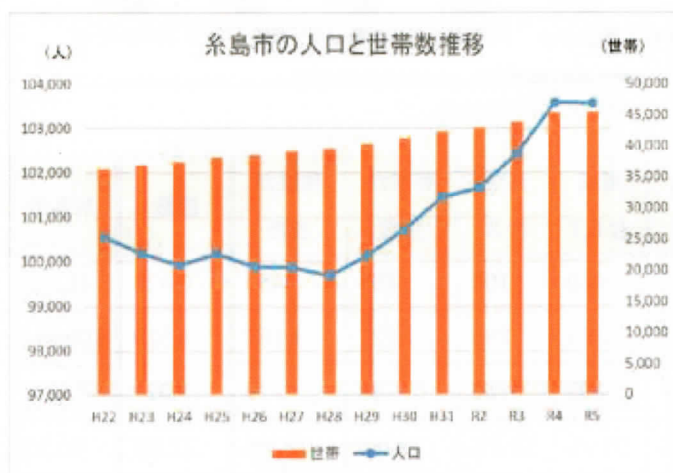


←LINE 公式アカウントの QR コードです。登録名は「南風校区運営委員会」。  
スマホのカメラで読み取れば簡単に登録できます。

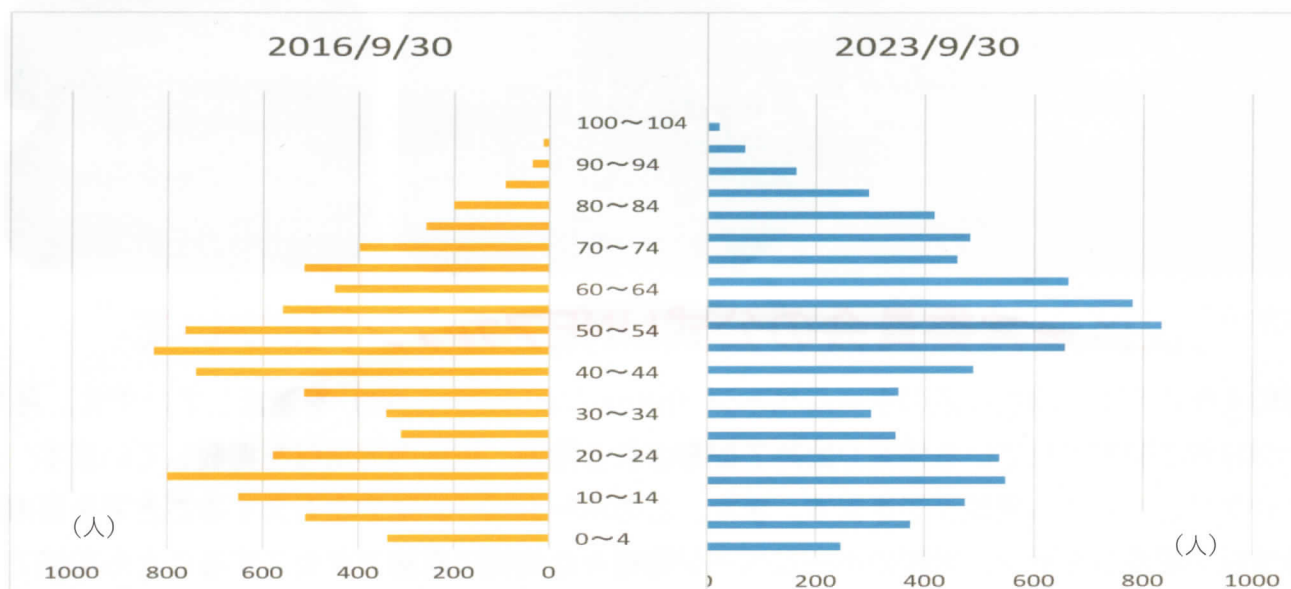
### ➤ 数字で見る私たちの校区 \*糸島市役所 HP のデータを基に作成

糸島市の人口は 10 万人を超え、今や福岡都市圏の中でも住みたいと人気のあるエリアとなりましたが、私たちが暮らす南風校区の取り巻く環境はどうでしょうか。今回、糸島市役所のデータを基にグラフ化してみました。そこから読み取れる現状があります。今後の校区運営やご近所付き合いの参考になれば幸いです。

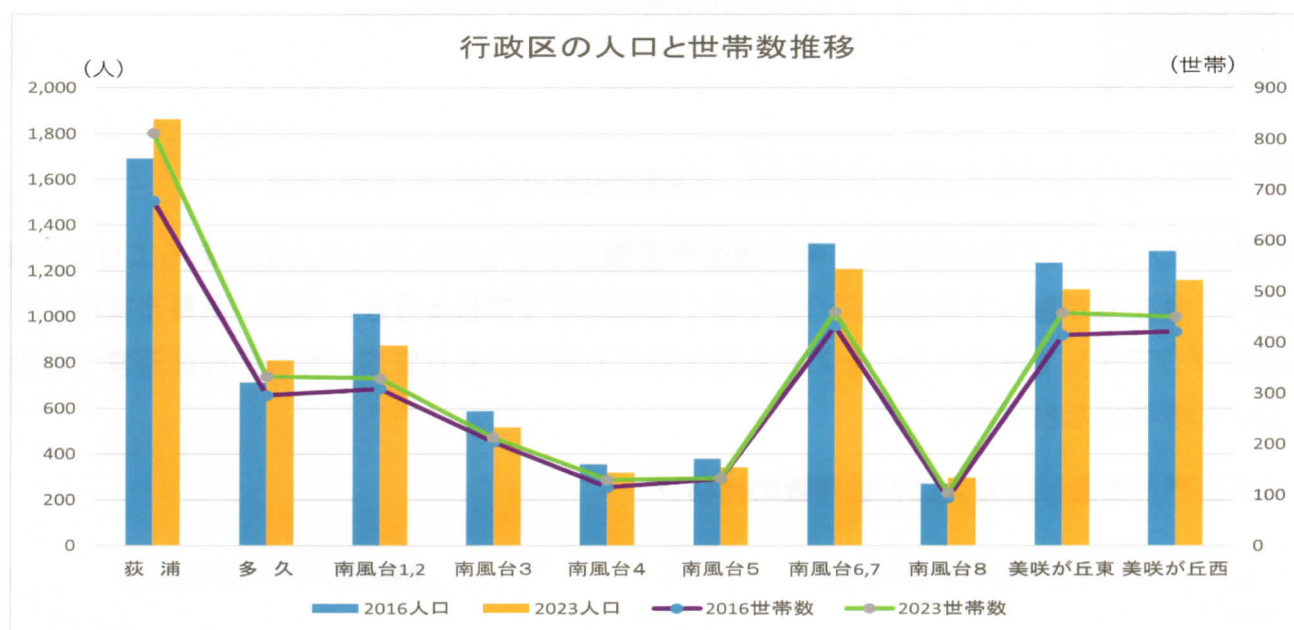
#### ＜糸島市と南風校区の人口と世帯数の推移＞



- ・糸島市は世帯数、人口ともに増加
- ・南風校区は世帯数は微増だが、人口は減少 → 子どもたちが家を離れて行ったり、1 人暮らし世帯が増えていると考えられる。



校区全体の人口動静は7年前と比較して年少人口（14歳以下）が減少、生産年齢人口（15歳～64歳）のうち、50歳～64歳の人口は増えているが44歳以下の人口は減少 → 高齢化が確実に進んでいる。また、行政区別だと荻浦、多久は世帯数、人口ともに増加。



<年少率と高齢化率>

2023/9	荻浦	多久	南風台1,2	南風台3	南風台4	南風台5	南風台6,7	南風台8	美咲が丘東	美咲が丘西	総数	糸島市
世帯数	812	333	330	213	130	133	460	104	458	450	3,423	46,038
人口	1,864	810	877	519	319	343	1,209	296	1,121	1,161	8,519	103,817
65歳以上	513	223	146	92	100	107	199	60	258	219	1,917	31,262
高齢人口	27.5%	27.5%	16.6%	17.7%	31.3%	31.2%	16.5%	20.3%	23.0%	18.9%	22.5%	30.1%
15歳未満	316	161	87	77	23	40	117	59	95	119	1,094	14,333
年少人口	17.0%	19.9%	9.9%	14.8%	7.2%	11.7%	9.7%	19.9%	8.5%	10.2%	12.8%	13.8%